Contenidos			
vocabulario	**gramática**	**funciones comunicativas**	**cultura y sociedad**
Los puntos cardinales.	Adverbios de lugar.	Preguntar si se sabe algo. Preguntar el lugar donde está algo.	Las Comunidades Autónomas de España. Ciudades de España.

Comunidades Autónomas

Nivel A1

Antes de visionar

1 Fíjate.

Esto es un mapa de España.

¿Puedes señalar en el mapa alguna Comunidad Autónoma? ¿Y alguna ciudad?

2 Traduce las expresiones que no conoces.

al norte de

al oeste de | en el centro de | al este de

al sur de

al lado de | entre… y… | cerca de | lejos de

Mientras visionas

3 Escucha en el vídeo los nombres de las Comunidades Autónomas.

Para ver el vídeo

Madrid | Cataluña | País Vasco

Andalucía | Baleares | Comunidad Valenciana

Galicia | Castilla La Mancha | Castilla y León

Extremadura | Canarias | Asturias | Navarra

Cantabria | La Rioja | Aragón | Murcia

Después de visionar

4 Completa las frases.

1. Francia, Portugal y Marruecos están _____ de España.

2. Andorra es un país muy pequeño que está _____ España y Francia.

5 ¿Cuántas comunidades autónomas tiene España?

6 Completa el texto con las palabras del cuadro.

Aquí hay un mapa de España.__(1)__ está la Comunidad de Madrid. __(2)__ está el País Vasco. __(3)__ está Andalucía. __(4)__ están Cataluña y la Comunidad Valenciana. Y __(5)__al oeste está Galicia.

- al oeste
- al este
- al sur
- al norte
- en el centro

7 ¿Cómo son Castilla y León, y Castilla La Mancha? ¿Dónde están?

8 Escribe el nombre de las Comunidades Autónomas en el lugar apropiado.

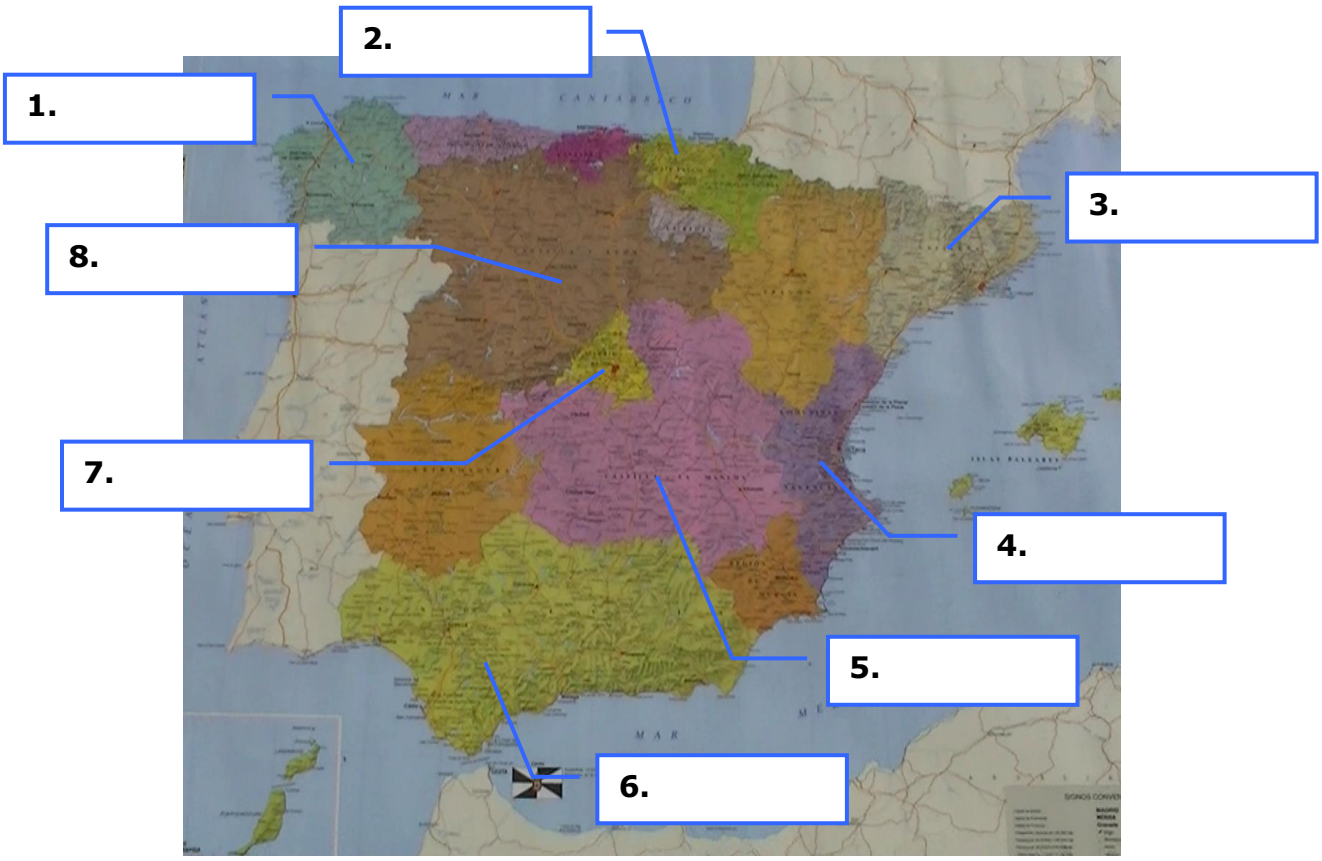

9 Responde las preguntas.

1. ¿Dónde están las Islas Baleares?
2. ¿Dónde están las Islas Canarias?
3. ¿Las Canarias están cerca o lejos de la península?
4. ¿Y las Baleares?

10 Responde a las preguntas.

En España hay muchos lugares interesantes.

1.
¿Sabes dónde está la ciudad de Sevilla?
En el sur de España, en Andalucía.

2. ¿Sabes dónde está Burgos?

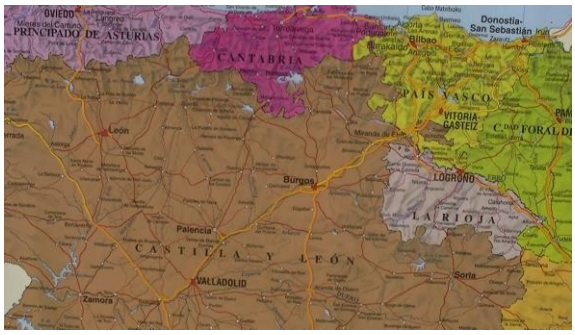

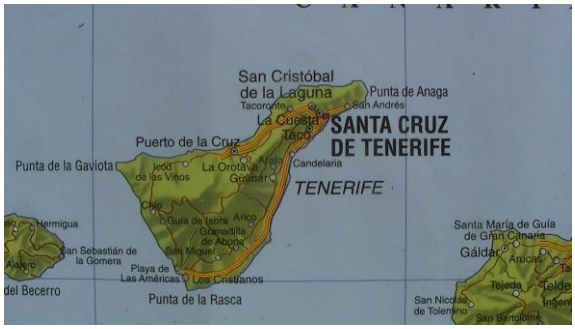

3. ¿Y Santa Cruz de Tenerife?

4. ¿Y Santiago de Compostela?

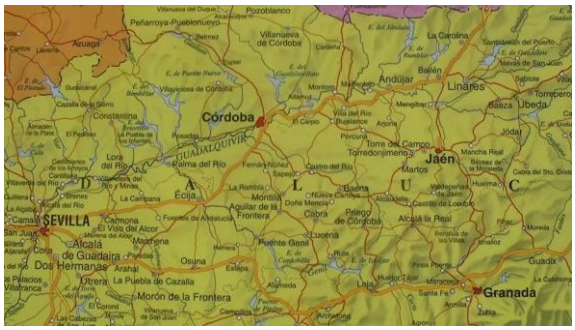

5. ¿Y Córdoba?

6. ¿Y Toledo?

7. ¿Y Tarragona?

8. ¿Y Bilbao?

9. ¿Y Palma de Mallorca?

10. ¿Y Salamanca?

No es difícil.
Seguro que lo sabes.

Para aprender más

11 Fíjate en estos lugares de España.

Catedral de Sevilla.

Alcázar de Sevilla.

Plaza de España, Sevilla.

Catedral de Burgos.

Arco de Santa María, Burgos.

Plaza de España, Santa Cruz de Tenerife.

Iglesia de la Concepción, Santa Cruz de Tenerife.

Catedral de Santiago de Compostela.

Peregrinos del Camino de Santiago.

Puente romano, Córdoba.

Mezquita de Córdoba.

Casco antiguo de Toledo.

Anfiteatro romano, Tarragona.

Museo Guggenheim, Bilbao.

Ría de Bilbao.

Catedral de Palma de Mallorca.

Plaza Mayor de Salamanca.

Universidad de Salamanca.

Puente romano, Salamanca.

12 Otras Comunidades Autónomas, fíjate.

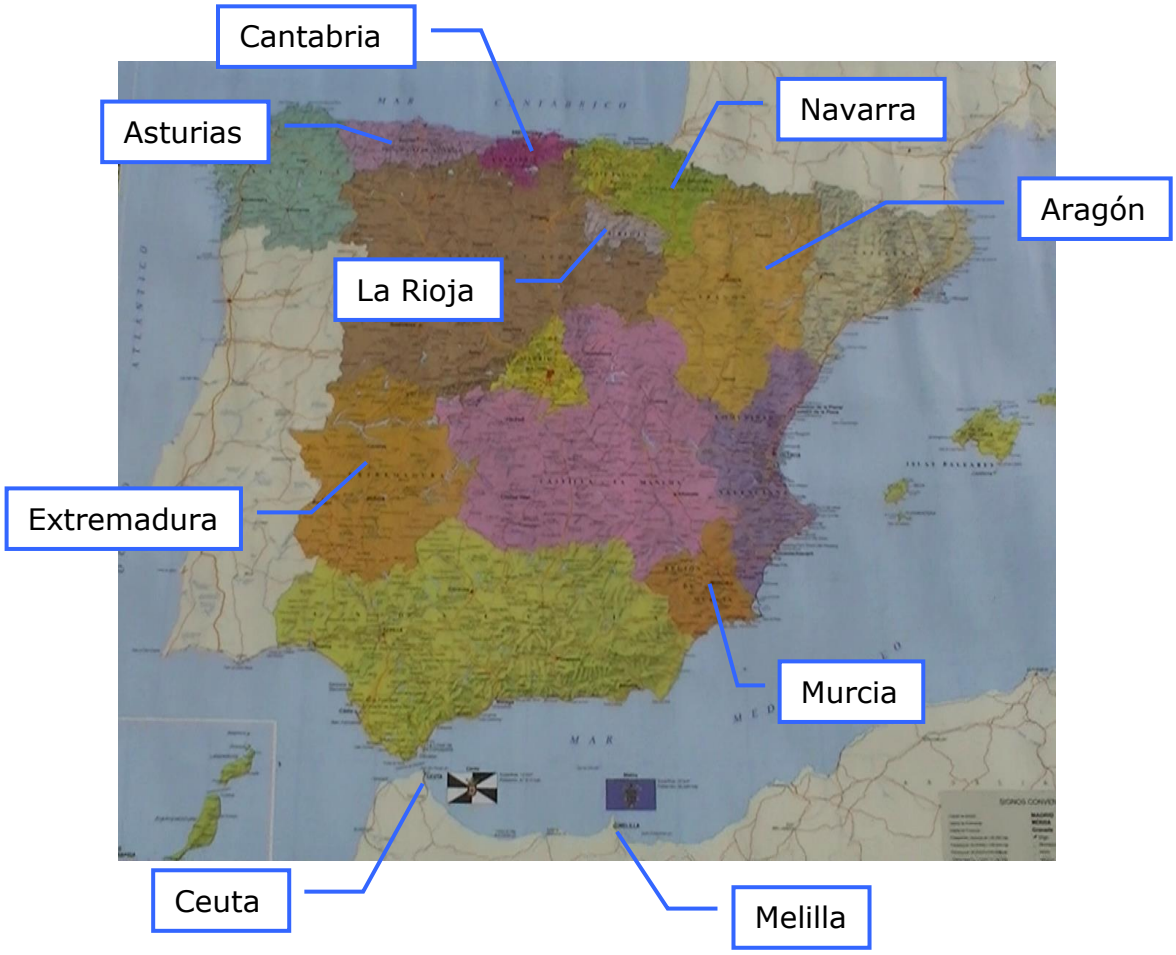

En África, al lado de Marruecos, hay dos ciudades españolas, Ceuta y Melilla.

Las islas Baleares más grandes son Ibiza, Mallorca y Menorca.

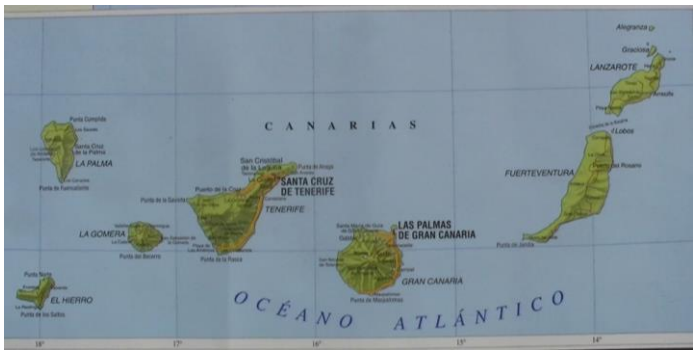

Las islas Canarias más grandes son La Palma, El Hierro, La Gomera, Tenerife, Gran Canaria, Fuerteventura y Lanzarote.

13 Fíjate, hay dos formas correctas de hablar.

Esto es un mapa de España.

En el centro está la Comunidad de Madrid.

En el centro **de** España está la Comunidad de Madrid.

Al norte está el País Vasco.

Al norte **de** España está el País Vasco.

Al sur está Andalucía.

Al sur **de** España está Andalucía.

Al este está Cataluña.

Al este **de** España está Cataluña.

Al oeste está Galicia.

Al oeste **de** España está Galicia.

Las islas Canarias están lejos.

Las islas Canarias están lejos **de** España.

14 Encuentra en este mapa los lugares que ya conoces.

1. La catedral de Sevilla.
2. El Guggenheim de Bilbao.
3. La catedral de Santiago de Compostela.
4. La catedral de Salamanca.

Y ahora, mira este mapa.

¿Puedes identificar en el mapa otras ciudades o cosas?

15 Si vas a España verás alguna de estas banderas.